

Выписка из Единого государственного реестра недвижимости об объекте недвижимости

Сведения о характеристиках объекта недвижимости

На основании запроса от 08.06.2018 г., поступившего на рассмотрение 09.06.2018 г., сообщаем, что согласно записям Единого государственного реестра недвижимости:

Земельный участок			
(вид объекта недвижимости)			
Лист № ____ Раздела 1	Всего листов раздела 1 : ____	Всего разделов: ____	Всего листов выписки: ____
09.06.2018 № 99/2018/111659592			
Кадастровый номер:		23:07:0502004:1	

Номер кадастрового квартала:	23:07:0502004
Дата присвоения кадастрового номера:	28.11.2002
Ранее присвоенный государственный учетный номер:	данные отсутствуют
Адрес:	установлено относительно ориентира, расположенного в границах участка. Почтовый адрес ориентира: край Краснодарский, р-н Динской, ЗАО " Красносельское"
Площадь:	167432 +/- 3580 кв. м
Кадастровая стоимость, руб.:	2653982.38
Кадастровые номера расположенных в пределах земельного участка объектов недвижимости:	данные отсутствуют
Кадастровые номера объектов недвижимости, из которых образован объект недвижимости:	данные отсутствуют
Кадастровые номера образованных объектов недвижимости:	23:07:0000000:2613
Сведения о включении объекта недвижимости в состав предприятия как имущественного комплекса:	

Государственный регистратор		ФГИС ЕГРН
полное наименование должности	подпись	инициалы, фамилия

М.П.

Выписка из Единого государственного реестра недвижимости об объекте недвижимости
Сведения о характеристиках объекта недвижимости

Земельный участок			
(вид объекта недвижимости)			
Лист № ____ Раздела 1	Всего листов раздела 1 : ____	Всего разделов: ____	Всего листов выписки: ____
09.06.2018 № 99/2018/111659592			
Кадастровый номер:		23:07:0502004:1	

Категория земель:	Земли сельскохозяйственного назначения
Виды разрешенного использования:	Для сельскохозяйственного производства
Сведения о кадастровом инженере:	данные отсутствуют
Сведения о лесах, водных объектах и об иных природных объектах, расположенных в пределах земельного участка:	данные отсутствуют
Сведения о том, что земельный участок полностью или частично расположен в границах зоны с особыми условиями использования территории или территории объекта культурного наследия	данные отсутствуют
Сведения о том, что земельный участок расположен в границах особой экономической зоны, территории опережающего социально-экономического развития, зоны территориального развития в Российской Федерации, игровой зоны:	данные отсутствуют
Сведения о том, что земельный участок расположен в границах особо охраняемой природной территории, охотничьих угодий, лесничеств, лесопарков:	данные отсутствуют
Сведения о результатах проведения государственного земельного надзора:	данные отсутствуют
Сведения о расположении земельного участка в границах территории, в отношении которой утвержден проект межевания территории:	данные отсутствуют

Государственный регистратор		ФГИС ЕГРН
полное наименование должности	подпись	инициалы, фамилия

М.П.

Выписка из Единого государственного реестра недвижимости об объекте недвижимости
Сведения о характеристиках объекта недвижимости

Земельный участок			
<small>(вид объекта недвижимости)</small>			
Лист № ____ Раздела 1	Всего листов раздела 1 : ____	Всего разделов: ____	Всего листов выписки: ____
09.06.2018 № 99/2018/111659592			
Кадастровый номер:		23:07:0502004:1	

Условный номер земельного участка:	данные отсутствуют
Сведения о принятии акта и (или) заключении договора, предусматривающих предоставление в соответствии с земельным законодательством исполнительным органом государственной власти или органом местного самоуправления находящегося в государственной или муниципальной собственности земельного участка для строительства наемного дома социального использования или наемного дома коммерческого использования:	данные отсутствуют
Сведения о том, что земельный участок или земельные участки образованы на основании решения об изъятии земельного участка и (или) расположенного на нем объекта недвижимости для государственных или муниципальных нужд:	данные отсутствуют
Сведения о том, что земельный участок образован из земель или земельного участка, государственная собственность на которые не разграничена:	данные отсутствуют
Сведения о наличии земельного спора о местоположении границ земельных участков:	данные отсутствуют
Статус записи об объекте недвижимости:	Сведения об объекте недвижимости имеют статус "актуальные, ранее учтенные"
Особые отметки:	Посредством данного земельного участка обеспечен доступ к земельному участку (земельным участкам) с кадастровым номером (кадастровыми номерами) 23:07:0000000:2613. Сведения необходимые для заполнения раздела 3.1 отсутствуют.
Получатель выписки:	Брагинская Светлана Юрьевна

Государственный регистратор		ФГИС ЕГРН
полное наименование должности	подпись	инициалы, фамилия

М.П.

Выписка из Единого государственного реестра недвижимости об объекте недвижимости
Сведения о зарегистрированных правах

Земельный участок			
(вид объекта недвижимости)			
Лист № ____ Раздела 2		Всего листов раздела 2 : ____	Всего разделов: ____
Всего листов выписки: ____			
09.06.2018 № 99/2018/111659592			
Кадастровый номер:		23:07:0502004:1	
1.	Правообладатель (правообладатели):		1.1. Краснодарский край
2.	Вид, номер и дата государственной регистрации права:		2.1. Собственность, № 23-23-31/033/2006-641 от 30.06.2006
Ограничение прав и обременение объекта недвижимости:			
3.	3.1.1.	вид:	аренда, Кадастровый(условный) номер: 23:07:05 02 004:0001. Земельный участок. . Категория земель: земли сельскохозяйственного назначения - для сельскохозяйственного производства. Площадь: 194075 кв.м. Адрес(местоположение): Российская Федерация, Краснодарский кр., Динской район, ЗАО "Красносельское" в границах
		дата государственной регистрации:	26.03.2003
		номер государственной регистрации:	23-01.31-6.2003-456
		срок, на который установлено ограничение прав и обременение объекта недвижимости:	с 26.03.2003 по 07.10.2017
		лицо, в пользу которого установлено ограничение прав и обременение объекта недвижимости:	Семин Сергей Александрович
		основание государственной регистрации:	Договор аренды земельного участка № 0700000095 от 24.12.2002 г. от 24.12.2002 г.
Государственный регистратор		ФГИС ЕГРН	
полное наименование должности		подпись	
		инициалы, фамилия	

М.П.

Земельный участок			
(вид объекта недвижимости)			
Лист № ____ Раздела 2	Всего листов раздела 2 : ____	Всего разделов: ____	Всего листов выписки: ____
09.06.2018 № 99/2018/111659592			
Кадастровый номер:		23:07:0502004:1	

1.	Правообладатель (правообладатели):		1.2.	данные о правообладателе отсутствуют
2.	Вид, номер и дата государственной регистрации права:		2.2.	не зарегистрировано
3.	Ограничение прав и обременение объекта недвижимости:			
	3.2.1.	вид:	иные, Кадастровый(условный) номер: 23:07:0502004:0001. Земельный участок. . Категория земель: земли сельскохозяйственного назначения - для сельскохозяйственного производства. Площадь: 194075 кв.м. Адрес(местоположение): Российская Федерация, Краснодарский кр., Динской район, ЗАО "Красносельское" в границах	
		дата государственной регистрации:	12.10.2015	
		номер государственной регистрации:	23-23/031-23/001/818/2015-6627/1	
		срок, на который установлено ограничение прав и обременение объекта недвижимости:	Срок не определен	
		лицо, в пользу которого установлено ограничение прав и обременение объекта недвижимости:	Российская Федерация	
	основание государственной регистрации:		Рапоржение об изъятии для нужд Российской Федерации земельных участков №1421-р от 11.08.2015 г.	
4.	Договоры участия в долевом строительстве:		данные отсутствуют	
5.	Заявленные в судебном порядке права требования:		данные отсутствуют	
6.	Сведения о возражении в отношении зарегистрированного права:		данные отсутствуют	
7.	Сведения о наличии решения об изъятии объекта недвижимости для государственных и муниципальных нужд:		данные отсутствуют	
8.	Сведения о невозможности государственной регистрации без личного участия правообладателя или его законного представителя:			
9.	Правопритязания и сведения о наличии поступивших, но не рассмотренных заявлений о проведении государственной регистрации права (перехода, прекращения права), ограничения права или обременения объекта недвижимости, сделки в отношении объекта недвижимости:		данные отсутствуют	
10.	Сведения об осуществлении государственной регистрации сделки, права, ограничения права без необходимого в силу закона согласия третьего лица, органа:		данные отсутствуют	
11.	Сведения о невозможности государственной регистрации перехода, прекращения, ограничения права на земельный участок из земель сельскохозяйственного назначения:			

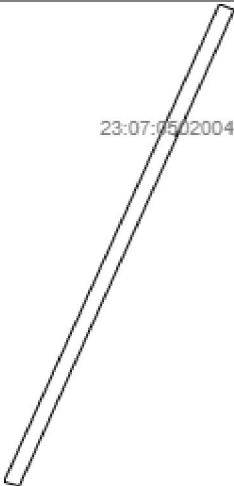
Государственный регистратор		ФГИС ЕГРН

полное наименование должности	подпись	инициалы, фамилия
-------------------------------	---------	-------------------

М.П.

Выписка из Единого государственного реестра недвижимости об объекте недвижимости
Описание местоположения земельного участка

Земельный участок			
(вид объекта недвижимости)			
Лист № ____ Раздела 3	Всего листов раздела 3 : ____	Всего разделов: ____	Всего листов выписки: ____
09.06.2018 № 99/2018/111659592			
Кадастровый номер:		23:07:0502004:1	

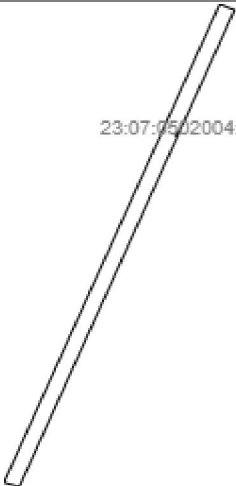
План (чертеж, схема) земельного участка			
			
Масштаб 1: данные отсутствуют	Условные обозначения:		

Государственный регистратор		ФГИС ЕГРН
полное наименование должности	подпись	инициалы, фамилия

М.П.

Выписка из Единого государственного реестра недвижимости об объекте недвижимости
Описание местоположения земельного участка

Земельный участок			
(вид объекта недвижимости)			
Лист № ____ Раздела 3	Всего листов раздела 3 : ____	Всего разделов: ____	Всего листов выписки: ____
09.06.2018.№ 99/2018/111659592			
Кадастровый номер:		23:07:0502004:1	

План (чертеж, схема) земельного участка			
			
Масштаб 1: данные отсутствуют	Условные обозначения:		

Государственный регистратор		ФГИС ЕГРН
полное наименование должности	подпись	инициалы, фамилия

М.П.

Выписка из Единого государственного реестра недвижимости об объекте недвижимости
Описание местоположения земельного участка

Земельный участок			
(вид объекта недвижимости)			
Лист № ____ Раздела 3.2	Всего листов раздела 3.2 : ____	Всего разделов: ____	Всего листов выписки: ____
09.06.2018 № 99/2018/111659592			
Кадастровый номер:		23:07:0502004:1	

Сведения о характерных точках границы земельного участка				
Система координат Зона №				
Номер точки	Координаты		Описание закрепления на местности	Средняя квадратическая погрешность определения координат характерных точек границ земельного участка, м
	X	Y		
1	2	3	4	5
1	503230.04	1395677.54	данные отсутствуют	данные отсутствуют
2	503209.7	1395746.12	данные отсутствуют	данные отсутствуют
3	505347.3	1396714.03	данные отсутствуют	данные отсутствуют
4	505375.09	1396647.99	данные отсутствуют	данные отсутствуют
5	504799.47	1396453.63	данные отсутствуют	данные отсутствуют
6	504795.95	1396460.86	данные отсутствуют	данные отсутствуют
7	504794.16	1396459.97	данные отсутствуют	данные отсутствуют
8	504797.68	1396452.74	данные отсутствуют	данные отсутствуют
9	504785.49	1396448.08	данные отсутствуют	данные отсутствуют
10	504784.61	1396449.88	данные отсутствуют	данные отсутствуют
11	504782.8	1396449.02	данные отсутствуют	данные отсутствуют
12	504783.68	1396447.21	данные отсутствуют	данные отсутствуют
13	504790	1396449.94	данные отсутствуют	данные отсутствуют
14	504789.12	1396451.74	данные отсутствуют	данные отсутствуют
15	504787.31	1396450.87	данные отсутствуют	данные отсутствуют

Государственный регистратор		ФГИС ЕГРН
полное наименование должности	подпись	инициалы, фамилия

М.П.

Выписка из Единого государственного реестра недвижимости об объекте недвижимости
Описание местоположения земельного участка

Земельный участок			
(вид объекта недвижимости)			
Лист № ____ Раздела 3.2	Всего листов раздела 3.2: ____	Всего разделов: ____	Всего листов выписки: ____
09.06.2018 № 99/2018/111659592			
Кадастровый номер:		23:07:0502004:1	


Сведения о характерных точках границы земельного участка				
Система координат				
Зона №				
Номер точки	Координаты		Описание закрепления на местности	Средняя квадратическая погрешность определения координат характерных точек границ земельного участка, м
	X	Y		
1	2	3	4	5
16	504788.19	1396449.06	данные отсутствуют	данные отсутствуют

Государственный регистратор		ФГИС ЕГРН
полное наименование должности	подпись	инициалы, фамилия

М.П.

Выписка из Единого государственного реестра недвижимости об объекте недвижимости
Сведения о частях земельного участка

Земельный участок			
(вид объекта недвижимости)			
Лист № ____ Раздела 4	Всего листов раздела 4 : ____	Всего разделов: ____	Всего листов выписки: ____
09.06.2018 № 99/2018/111659592			
Кадастровый номер:		23:07:0502004:1	

План (чертеж, схема) части земельного участка		Учетный номер части: 23:07:0502004:1/1	
			
Масштаб 1: данные отсутствуют	Условные обозначения:		

Государственный регистратор		ФГИС ЕГРН
полное наименование должности	подпись	инициалы, фамилия

М.П.

Выписка из Единого государственного реестра недвижимости об объекте недвижимости
Сведения о частях земельного участка

Земельный участок			
(вид объекта недвижимости)			
Лист № ____ Раздела 4	Всего листов раздела 4 : ____	Всего разделов: ____	Всего листов выписки: ____
09.06.2018 № 99/2018/111659592			
Кадастровый номер:		23:07:0502004:1	

План (чертеж, схема) части земельного участка	Учетный номер части: 23:07:0502004:1/2
<div>23:07:0502004:1/2</div>	
Масштаб 1: данные отсутствуют	Условные обозначения:

Государственный регистратор		ФГИС ЕГРН
полное наименование должности	подпись	инициалы, фамилия

М.П.

Выписка из Единого государственного реестра недвижимости об объекте недвижимости
Сведения о частях земельного участка

Земельный участок			
(вид объекта недвижимости)			
Лист № ____ Раздела 4	Всего листов раздела 4 : ____	Всего разделов: ____	Всего листов выписки: ____
09.06.2018 № 99/2018/111659592			
Кадастровый номер:		23:07:0502004:1	

План (чертеж, схема) части земельного участка	Учетный номер части: 23:07:0502004:1/3		
<div>23:07:0502004:1/3</div>			
Масштаб 1: данные отсутствуют	Условные обозначения:		

Государственный регистратор		ФГИС ЕГРН
полное наименование должности	подпись	инициалы, фамилия

М.П.

Выписка из Единого государственного реестра недвижимости об объекте недвижимости
Сведения о частях земельного участка

Земельный участок			
(вид объекта недвижимости)			
Лист № ____ Раздела 4	Всего листов раздела 4 : ____	Всего разделов: ____	Всего листов выписки: ____
09.06.2018 № 99/2018/111659592			
Кадастровый номер:		23:07:0502004:1	


План (чертеж, схема) части земельного участка	Учетный номер части: 23:07:0502004:1/4		
<div>23:07:0502004:1/4</div>			
Масштаб 1: данные отсутствуют	Условные обозначения:		

Государственный регистратор		ФГИС ЕГРН
полное наименование должности	подпись	инициалы, фамилия

М.П.

Выписка из Единого государственного реестра недвижимости об объекте недвижимости
Сведения о частях земельного участка

Земельный участок			
(вид объекта недвижимости)			
Лист № ____ Раздела 4	Всего листов раздела 4 : ____	Всего разделов: ____	Всего листов выписки: ____
09.06.2018 № 99/2018/111659592			
Кадастровый номер:		23:07:0502004:1	

План (чертеж, схема) части земельного участка	Учетный номер части: <u>23:07:0502004:1/5</u>
	
Масштаб 1: данные отсутствуют	Условные обозначения:

Государственный регистратор		ФГИС ЕГРН
полное наименование должности	подпись	инициалы, фамилия

М.П.

Выписка из Единого государственного реестра недвижимости об объекте недвижимости
Сведения о частях земельного участка

Земельный участок			
(вид объекта недвижимости)			
Лист № ____ Раздела 4	Всего листов раздела 4 : ____	Всего разделов: ____	Всего листов выписки: ____
09.06.2018 № 99/2018/111659592			
Кадастровый номер:		23:07:0502004:1	

План (чертеж, схема) части земельного участка	Учетный номер части: 23:07:0502004:1/6
 <p>23:07:0502004:1/6</p>	
Масштаб 1: данные отсутствуют	Условные обозначения:

Государственный регистратор		ФГИС ЕГРН
полное наименование должности	подпись	инициалы, фамилия

М.П.

Выписка из Единого государственного реестра недвижимости об объекте недвижимости
Сведения о частях земельного участка

Земельный участок			
(вид объекта недвижимости)			
Лист № ____ Раздела 4	Всего листов раздела 4 : ____	Всего разделов: ____	Всего листов выписки: ____
09.06.2018 № 99/2018/111659592			
Кадастровый номер:		23:07:0502004:1	

План (чертеж, схема) части земельного участка	Учетный номер части: <u>23:07:0502004:1/7</u>
	
Масштаб 1: данные отсутствуют	Условные обозначения:

Государственный регистратор		ФГИС ЕГРН
полное наименование должности	подпись	инициалы, фамилия

М.П.

**Выписка из Единого государственного реестра недвижимости об объекте недвижимости
Сведения о частях земельного участка**

Земельный участок			
(вид объекта недвижимости)			
Лист № ____ Раздела 4.1	Всего листов раздела 4.1 : ____	Всего разделов: ____	Всего листов выписки: ____
09.06.2018 № 99/2018/111659592			
Кадастровый номер:		23:07:0502004:1	

Учетный номер части	Площадь (м²)	Содержание ограничения в использовании или ограничения права на объект недвижимости или обременения объекта недвижимости
1	2	3
данные отсутствуют	весь	Аренда (в том числе, субаренда), 0, Договор аренды земельного участка № 0700000009 от 15.11.2002, Временные. Дата истечения срока действия временного характера - 17.06.2013
2	345	Ограничения прав на земельный участок, предусмотренные статьями 56, 56.1 Земельного кодекса Российской Федерации, 23.07.2.5, Решение о внесении сведений в ГКН в соответствии с документами, поступившими в порядке информационного взаимодействия № 00-р/11-19296 от 12.09.2011
3	407	Ограничения прав на земельный участок, предусмотренные статьями 56, 56.1 Земельного кодекса Российской Федерации, 23.07.2.7, Договор подряда № 10/109 от 12.08.2010
4	407	Ограничения прав на земельный участок, предусмотренные статьями 56, 56.1 Земельного кодекса Российской Федерации, 23.07.2.7, Договор подряда № 10/109 от 12.08.2010
5	73	Ограничения прав на земельный участок, предусмотренные статьями 56, 56.1 Земельного кодекса Российской Федерации, 23.00.2.244, Постановление Правительства РФ "Об утверждении Правил охраны линий и сооружений связи Российской Федерации" № 578 от 09.06.1995
6	1963	Ограничения прав на земельный участок, предусмотренные статьями 56, 56.1 Земельного кодекса Российской Федерации, 23.07.2.851, Приказ "Об установлении границ водоохранных зон и прибрежных защитных полос, местоположений береговых линий (границ водных объектов) реки 2-я Кочеты, балки без названия севернее станицы Динской и балки без названия восточнее села Красносельского на террит № 1363 от 13.10.2017
7	1963	Ограничения прав на земельный участок, предусмотренные статьями 56, 56.1 Земельного кодекса Российской Федерации, 23.07.2.852, Приказ "Об установлении границ водоохранных зон и прибрежных защитных полос, местоположений береговых линий (границ водных объектов) реки 2-я Кочеты, балки без названия севернее станицы Динской и балки без названия восточнее села Красносельского на террит № 1363 от 13.10.2017
данные отсутствуют	весь	Иные ограничения (обременения) прав, Российская Федерация
данные отсутствуют	весь	Аренда (в том числе, субаренда), Семин С. А.

Государственный регистратор		ФГИС ЕГРН
полное наименование должности	подпись	инициалы, фамилия

Выписка из Единого государственного реестра недвижимости об объекте недвижимости
Сведения о частях земельного участка

Земельный участок				
(вид объекта недвижимости)				
Лист № ____ Раздела 4.2		Всего листов раздела 4.2 : ____		Всего разделов: ____
Всего листов выписки: ____				
09.06.2018 № 99/2018/111659592				
Кадастровый номер:			23:07:0502004:1	
Сведения о характерных точках границы части (частей) земельного участка				
Учетный номер части: 1				
Система координат: МСК 23, зона 1				
Зона №				
Номер точки	Координаты, м		Описание закрепления на местности	Средняя квадратическая погрешность определения координат характерных точек границы части земельного участка, м
	X	Y		
1	2	3	4	5
1	503230.04	1395677.54	данные отсутствуют	0.3
1	503230.04	1395677.54	данные отсутствуют	0.3
4	505375.09	1396647.99	данные отсутствуют	7.5
5	504799.47	1396453.63	данные отсутствуют	0.3
5	504799.47	1396453.63	данные отсутствуют	0.3
6	504795.95	1396460.86	данные отсутствуют	0.3
7	504794.16	1396459.97	данные отсутствуют	0.3
8	504797.68	1396452.74	данные отсутствуют	0.3
9	504785.49	1396448.08	данные отсутствуют	0.3
9	504785.49	1396448.08	данные отсутствуют	0.3
10	504784.61	1396449.88	данные отсутствуют	0.3
11	504782.8	1396449.02	данные отсутствуют	0.3
12	504783.68	1396447.21	данные отсутствуют	0.3
13	504790	1396449.94	данные отсутствуют	0.3
13	504790	1396449.94	данные отсутствуют	0.3
14	504789.12	1396451.74	данные отсутствуют	0.3
Государственный регистратор			ФГИС ЕГРН	
полное наименование должности			подпись	
			инициалы, фамилия	

М.П.

Выписка из Единого государственного реестра недвижимости об объекте недвижимости
Сведения о частях земельного участка

Земельный участок			
(вид объекта недвижимости)			
Лист № ____ Раздела 4.2	Всего листов раздела 4.2 : ____	Всего разделов: ____	Всего листов выписки: ____
09.06.2018.№ 99/2018/111659592			
Кадастровый номер:		23:07:0502004:1	

Номер точки	Координаты, м		Описание закрепления на местности	Средняя квадратическая погрешность определения координат характерных точек границы части земельного участка, м
	X	Y		
1	2	3	4	5
15	504787.31	1396450.87	данные отсутствуют	0.3
16	504788.19	1396449.06	данные отсутствуют	0.3
17	503206.44	1395757.12	данные отсутствуют	7.5
18	505342.9	1396724.5	данные отсутствуют	0.3
19	504786.32	1396470.49	данные отсутствуют	0.3
19	504786.32	1396470.49	данные отсутствуют	0.3
20	504784.47	1396469.72	данные отсутствуют	0.3
21	504785.24	1396467.88	данные отсутствуют	0.3
22	504787.08	1396468.65	данные отсутствуют	0.3

Государственный регистратор		ФГИС ЕГРН
полное наименование должности	подпись	инициалы, фамилия

М.П.

Выписка из Единого государственного реестра недвижимости об объекте недвижимости
Сведения о частях земельного участка

Земельный участок				
(вид объекта недвижимости)				
Лист № ____ Раздела 4.2		Всего листов раздела 4.2 : ____		Всего разделов: ____
Всего листов выписки: ____				
09.06.2018№ 99/2018/111659592				
Кадастровый номер:			23:07:0502004:1	
Сведения о характерных точках границы части (частей) земельного участка				
Учетный номер части: 2				
Система координат: МСК 23, зона 1				
Зона №				
Номер точки	Координаты, м		Описание закрепления на местности	Средняя квадратическая погрешность определения координат характерных точек границы части земельного участка, м
	X	Y		
1	2	3	4	5
23	505367.39	1396644.51	данные отсутствуют	данные отсутствуют
23	505367.39	1396644.51	данные отсутствуют	данные отсутствуют
24	505357.08	1396639.84	данные отсутствуют	данные отсутствуют
25	505372.16	1396654.95	данные отсутствуют	данные отсутствуют
26	505373.84	1396650.96	данные отсутствуют	данные отсутствуют
27	503576.56	1395834.31	данные отсутствуют	данные отсутствуют
27	503576.56	1395834.31	данные отсутствуют	данные отсутствуют
28	503572.91	1395832.66	данные отсутствуют	данные отсутствуют
29	503541.1	1395896.18	данные отсутствуют	данные отсутствуют
30	503544.75	1395897.83	данные отсутствуют	данные отсутствуют

Государственный регистратор		ФГИС ЕГРН
полное наименование должности	подпись	инициалы, фамилия

М.П.

Выписка из Единого государственного реестра недвижимости об объекте недвижимости
Сведения о частях земельного участка

Земельный участок				
(вид объекта недвижимости)				
Лист № ____ Раздела 4.2		Всего листов раздела 4.2 : ____		Всего разделов: ____
Всего листов выписки: ____				
09.06.2018 № 99/2018/111659592				
Кадастровый номер:			23:07:0502004:1	
Сведения о характерных точках границы части (частей) земельного участка				
Учетный номер части: 3				
Система координат: МСК 23, зона 1				
Зона №				
Номер точки	Координаты, м		Описание закрепления на местности	Средняя квадратическая погрешность определения координат характерных точек границы части земельного участка, м
	X	Y		
1	2	3	4	5
31	505368.07	1396644.82	данные отсутствуют	данные отсутствуют
31	505368.07	1396644.82	данные отсутствуют	данные отсутствуют
32	505364.41	1396643.16	данные отсутствуют	данные отсутствуют
33	505356.8	1396663.08	данные отсутствуют	данные отсутствуют
34	505360.16	1396669.44	данные отсутствуют	данные отсутствуют
35	505365.13	1396671.66	данные отсутствуют	данные отсутствуют
36	505366.68	1396667.97	данные отсутствуют	данные отсутствуют
37	505363.05	1396666.35	данные отсутствуют	данные отсутствуют
38	505361.19	1396662.82	данные отсутствуют	данные отсутствуют
39	503609.79	1395849.34	данные отсутствуют	данные отсутствуют
39	503609.79	1395849.34	данные отсутствуют	данные отсутствуют
40	503606.14	1395847.69	данные отсутствуют	данные отсутствуют
41	503572.53	1395910.41	данные отсутствуют	данные отсутствуют
42	503576.18	1395912.06	данные отсутствуют	данные отсутствуют

Государственный регистратор		ФГИС ЕГРН
полное наименование должности	подпись	инициалы, фамилия

М.П.

Выписка из Единого государственного реестра недвижимости об объекте недвижимости
Сведения о частях земельного участка

Земельный участок				
(вид объекта недвижимости)				
Лист № ____ Раздела 4.2		Всего листов раздела 4.2 : ____		Всего разделов: ____
Всего листов выписки: ____				
09.06.2018 № 99/2018/111659592				
Кадастровый номер:			23:07:0502004:1	
Сведения о характерных точках границы части (частей) земельного участка				
Учетный номер части: 4				
Система координат: МСК 23, зона 1				
Зона №				
Номер точки	Координаты, м		Описание закрепления на местности	Средняя квадратическая погрешность определения координат характерных точек границы части земельного участка, м
	X	Y		
1	2	3	4	5
31	505368.07	1396644.82	данные отсутствуют	данные отсутствуют
31	505368.07	1396644.82	данные отсутствуют	данные отсутствуют
32	505364.41	1396643.16	данные отсутствуют	данные отсутствуют
33	505356.8	1396663.08	данные отсутствуют	данные отсутствуют
34	505360.16	1396669.44	данные отсутствуют	данные отсутствуют
35	505365.13	1396671.66	данные отсутствуют	данные отсутствуют
36	505366.68	1396667.97	данные отсутствуют	данные отсутствуют
37	505363.05	1396666.35	данные отсутствуют	данные отсутствуют
38	505361.19	1396662.82	данные отсутствуют	данные отсутствуют
39	503609.79	1395849.34	данные отсутствуют	данные отсутствуют
39	503609.79	1395849.34	данные отсутствуют	данные отсутствуют
40	503606.14	1395847.69	данные отсутствуют	данные отсутствуют
41	503572.53	1395910.41	данные отсутствуют	данные отсутствуют
42	503576.18	1395912.06	данные отсутствуют	данные отсутствуют

Государственный регистратор		ФГИС ЕГРН
полное наименование должности	подпись	инициалы, фамилия

М.П.

Выписка из Единого государственного реестра недвижимости об объекте недвижимости
Сведения о частях земельного участка

Земельный участок				
(вид объекта недвижимости)				
Лист № ____ Раздела 4.2		Всего листов раздела 4.2 : ____		Всего разделов: ____
Всего листов выписки: ____				
09.06.2018№ 99/2018/111659592				
Кадастровый номер:			23:07:0502004:1	
Сведения о характерных точках границы части (частей) земельного участка				
Учетный номер части: 5				
Система координат: МСК 23, зона 1				
Зона №				
Номер точки	Координаты, м		Описание закрепления на местности	Средняя квадратическая погрешность определения координат характерных точек границы части земельного участка, м
	X	Y		
1	2	3	4	5
43	505316.67	1396700.09	данные отсутствуют	0.1
43	505316.67	1396700.09	данные отсутствуют	0.1
44	505316.63	1396700.14	данные отсутствуют	данные отсутствуют
45	505345.07	1396713.02	данные отсутствуют	данные отсутствуют
46	505347.42	1396713.74	данные отсутствуют	данные отсутствуют
47	505348.98	1396710.04	данные отсутствуют	данные отсутствуют

Государственный регистратор		ФГИС ЕГРН
полное наименование должности	подпись	инициалы, фамилия

М.П.

Выписка из Единого государственного реестра недвижимости об объекте недвижимости
Сведения о частях земельного участка

Земельный участок				
(вид объекта недвижимости)				
Лист № ____ Раздела 4.2		Всего листов раздела 4.2 : ____		Всего разделов: ____
Всего листов выписки: ____				
09.06.2018 № 99/2018/111659592				
Кадастровый номер:			23:07:0502004:1	
Сведения о характерных точках границы части (частей) земельного участка				
Учетный номер части: 6				
Система координат: МСК 23, зона 1				
Зона №				
Номер точки	Координаты, м		Описание закрепления на местности	Средняя квадратическая погрешность определения координат характерных точек границы части земельного участка, м
	X	Y		
1	2	3	4	5
3	505347.3	1396714.03	данные отсутствуют	данные отсутствуют
4	505375.09	1396647.99	данные отсутствуют	данные отсутствуют
4	505375.09	1396647.99	данные отсутствуют	данные отсутствуют
48	505350.12	1396636.69	данные отсутствуют	данные отсутствуют
49	505322.32	1396702.72	данные отсутствуют	данные отсутствуют

Государственный регистратор		ФГИС ЕГРН
полное наименование должности	подпись	инициалы, фамилия

М.П.

Выписка из Единого государственного реестра недвижимости об объекте недвижимости
Сведения о частях земельного участка

Земельный участок				
(вид объекта недвижимости)				
Лист № ____ Раздела 4.2		Всего листов раздела 4.2 : ____		Всего разделов: ____
Всего листов выписки: ____				
09.06.2018 № 99/2018/111659592				
Кадастровый номер:			23:07:0502004:1	
Сведения о характерных точках границы части (частей) земельного участка				
Учетный номер части: 7				
Система координат: МСК 23, зона 1				
Зона №				
Номер точки	Координаты, м		Описание закрепления на местности	Средняя квадратическая погрешность определения координат характерных точек границы части земельного участка, м
	X	Y		
1	2	3	4	5
3	505347.3	1396714.03	данные отсутствуют	данные отсутствуют
4	505375.09	1396647.99	данные отсутствуют	данные отсутствуют
4	505375.09	1396647.99	данные отсутствуют	данные отсутствуют
48	505350.12	1396636.69	данные отсутствуют	данные отсутствуют
49	505322.32	1396702.72	данные отсутствуют	данные отсутствуют

Государственный регистратор		ФГИС ЕГРН
полное наименование должности	подпись	инициалы, фамилия

М.П.